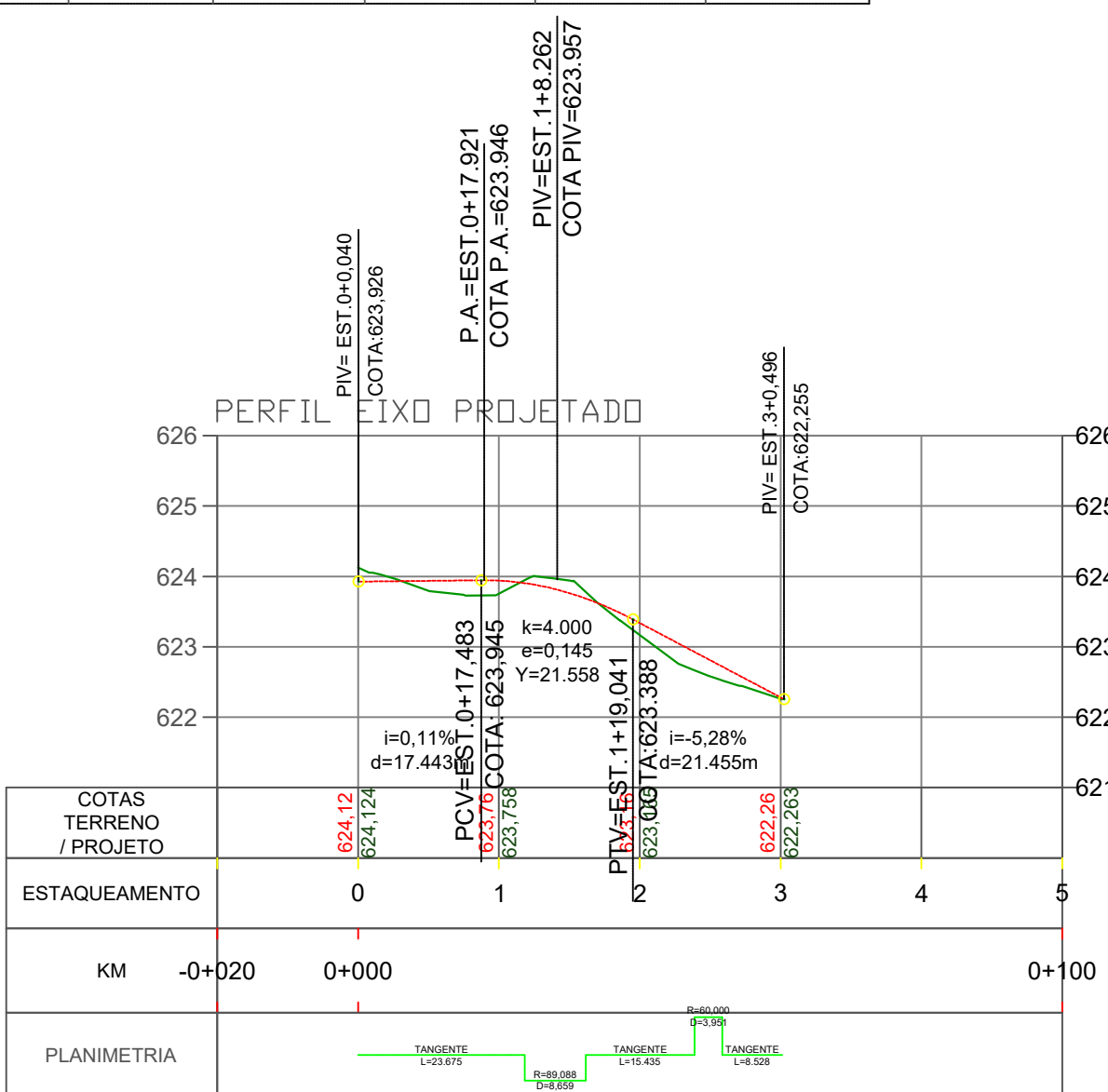


## 1 Planta Baixa Pavimentação

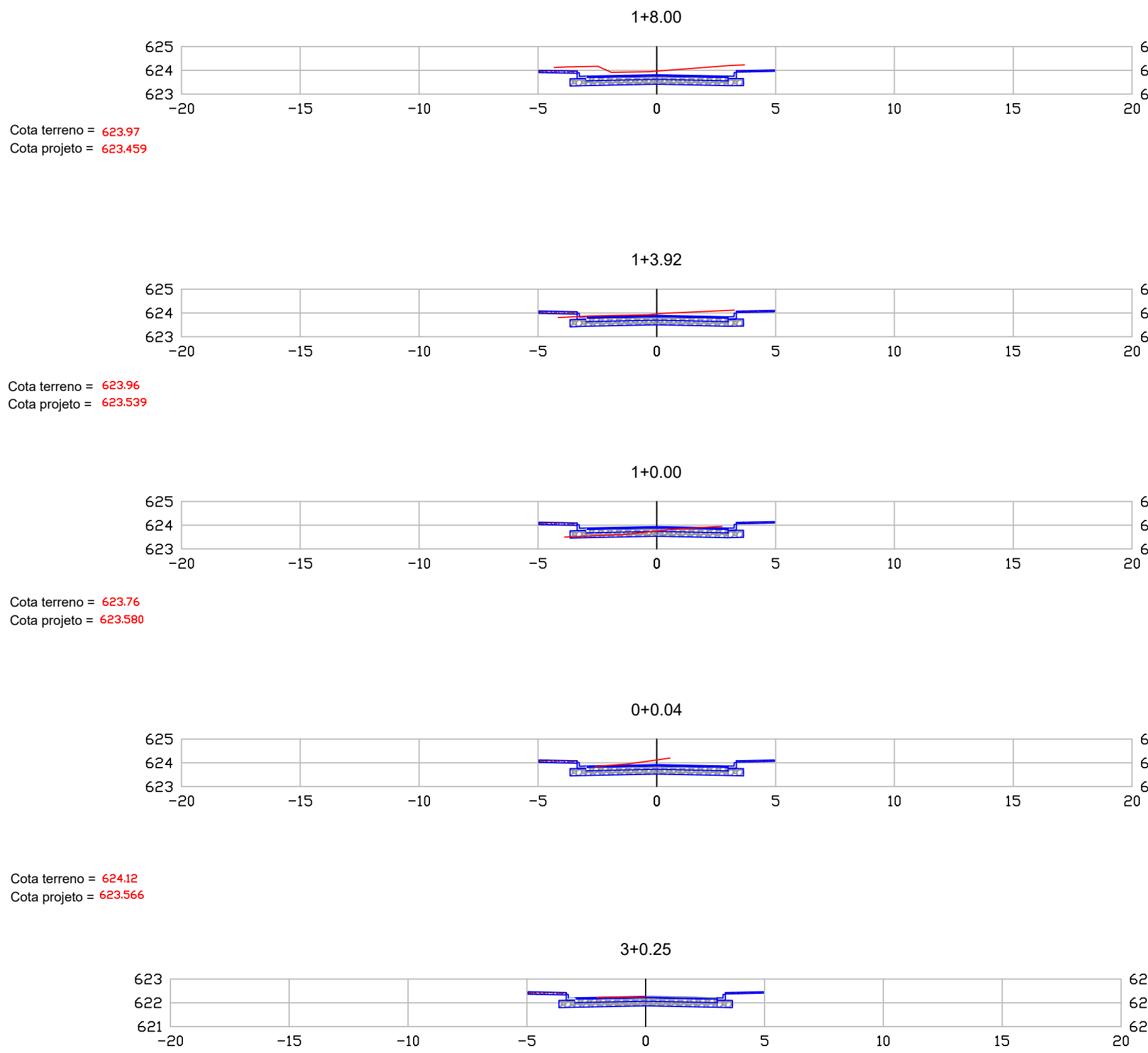
ESC: 1:500

VOLUME TOTAL							
Estaca	Área de Corte (m²)	Área de Aterro (m²)	Volum. de Corte (m³)	Volum. de Aterro (m³)	Volum. Corte Acum. (m³)	Volum. Aterro Acum. (m³)	Volum. Líquido (m³)
0+0,04	1,48	0,00	0,00	0,00	0,00	0,00	0,00
1+0,00	1,21	0,17	26,85	1,70	26,85	1,70	25,15
1+3,92	3,17	0,02	8,59	0,38	35,44	2,08	33,36
1+8,00	4,89	0,00	16,42	0,04	51,86	2,13	49,74
1+12,58	3,66	0,04	19,57	0,08	71,43	2,21	69,22
2+0,00	1,75	0,49	20,05	1,96	91,48	4,17	87,31
2+8,02	1,33	0,44	12,32	3,74	103,80	7,91	95,89
2+9,74	1,45	0,32	2,32	0,69	106,12	8,60	97,52
2+11,97	1,71	0,19	3,41	0,59	109,53	9,19	100,34
3+0,25	0,74	0,00	10,14	0,78	119,67	9,97	109,70



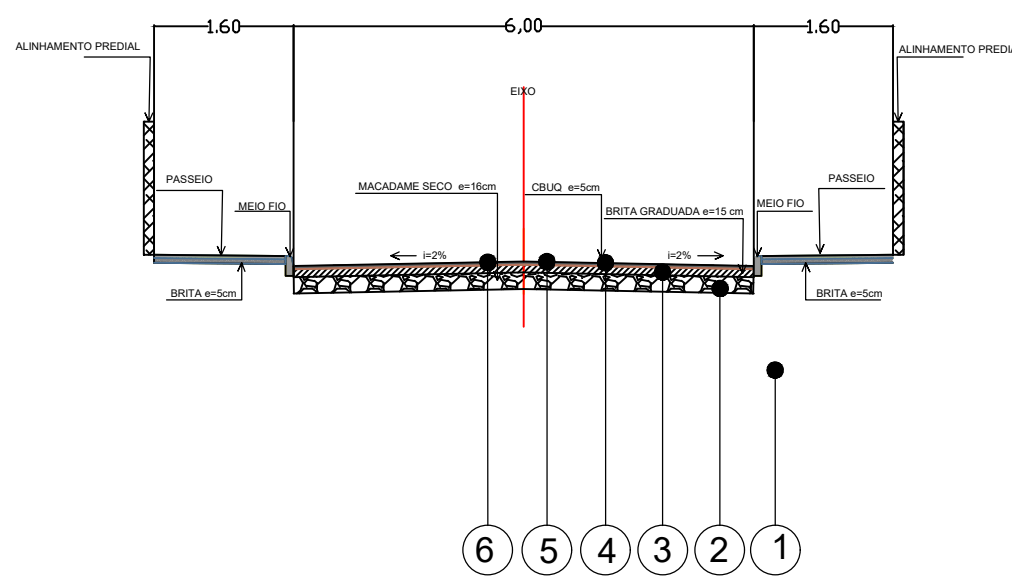
## 2 Perfil longitudinal

20X5



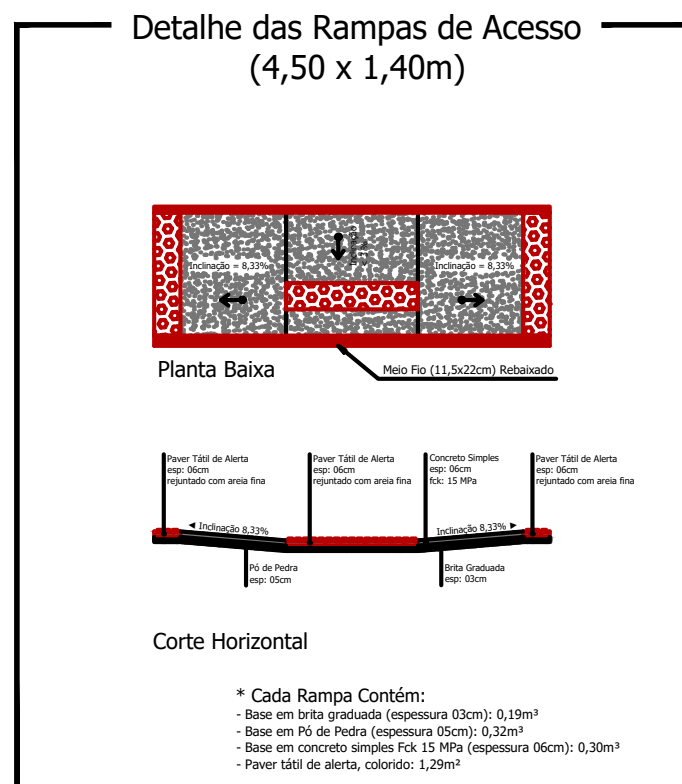
## SEÇÕES TRANSVERSAIS

ESC: 1:200



## 4 Detalhamento Seção Transversal

SEM ESCALA



## 5 Detalhamentos passeios

SEM ESCALA



## 6 Localização

SEM ESCALA

FONTE: GOOGLE EARTH

LEGENDA	
EIXO	CERCA
POSTE DE DISTRIBUIÇÃO DE ENERGIA	MURO
POSTE ENTRADA DE ENERGIA	CURVAS DE NÍVEL
BOCA DE LOBO EXISTENTE	CT: COTA DE TOPO
	CF: COTA DE FUNDO
	PONTOS
ATERRO	ESTACQUEAMENTO
CORTE	VIA EXISTENTE
PAVIMENTO CBUQ	Rampa para PNE com Piso Têtil (NBR 9050) - Modelo 02
Título: PROJETO DE PAVIMENTAÇÃO E URBANIZAÇÃO	
Folha: 01/01	
Objetivo: Estudos e Projetos	
Município: Município de Nova Esperança do Sudoeste - R. Antônio José da Silva	
Proprietários: Município de Nova Esperança do Sudoeste	
ESTACA INICIAL: 0+000	ESTACA FINAL: 0+60
COMPRIMENTO: 60 m	
Escala: 1 / 500	Data: 02/10/2025
Estado: PR	Proprietário: Bruna Carolina Jachinski
Responsável Técnico: CREA: RS-263013/D	